

Résumé de votre itinéraire


| [Imprimer](#) | Envoyer par [e-mail](#) | [Ajouter à Mon ViaMichelin](#) |

Départ 13700 Marignane — Aéroport de Marseille-Provence

Arrivée 26270 Loriol-sur-Drôme — Champgrand

Date : le 08/10/2006

Votre véhicule : Voiture, Citadine

Itinéraire : 

Temps et distance

Temps : **01h39** dont 01h26 sur autoroutes

Distance : **173km** dont 165km sur autoroutes

Coût estimé

- Coût péage : 11.00 EUR

- Coût du carburant : 15.51 EUR







Coût total estimé : 26.51 EUR

[Modifier la recherche](#) | [Itinéraire retour](#)



Votre feuille de route

 [Suivre l'itinéraire sur la grande carte](#)

	Départ : Marignane, Aéroport de Marseille-Provence		
		 Voir la carte	
1	Continuer tout droit	0.5km	
		 Voir la carte	
		0.5km	00h00
2	Traverser Vitrolles	5km	
		 Voir la carte	
	Continuer sur : D20	(2.5km)	
	 Au rond-point, prendre la 3ème sortie Continuer sur : N113	(2.5km)	
	Sortie de Vitrolles		
		5.5km	00h08
3	Traverser Rognac	3km	
		 Voir la carte	
	Continuer sur : N113	(1.7km)	
	Continuer sur : D21	(1.3km)	
	Sortie de Rognac		
		8.5km	00h12
4	 Prendre A7 en direction de :	164km	
	<div style="border: 1px solid black; padding: 5px; text-align: center;">AIX-EN-PROVENCE AVIGNON LYON</div>		
		 Voir la carte	
	 Lançon : Prise de ticket	23km	00h21
	Passage à proximité de Salon-de-Provence	28km	00h23
	Passage à proximité de Cavaillon	51km	00h35
	Passage à proximité de Avignon	65km	00h42
	Passage à proximité de Orange	91km	00h56
	 RADAR: A7 borne km 168.5 (130km/h), au niveau de Orange.	92km	00h57
	 Prendre sortie en direction de :	171km	01h36
	<div style="border: 1px solid black; padding: 5px; text-align: center;">SORTIE 16</div>		

	A7	 Loriol : Péage : 11.00 EUR	172km	01h37
		Suivre la direction :	172km	01h37
		<div style="border: 1px solid black; padding: 5px; width: fit-content; margin: 0 auto;"> PRIVAS LE POUZIN LA VOULTE-SUR-RHÔNE ZONE INDUSTRIELLE LA NÉGOCIALE </div>		
			172km	01h37
5	N304	A proximité de Loriol-sur-Drôme , continuer sur : N304	0.3km	
			 Voir la carte	
			172km	01h37
6		Tourner à gauche	0.6km	
			 Voir la carte	
			173km	01h38
7		Prendre à gauche : Chemin Des Archipuits	0.2km	
			 Voir la carte	
			173km	01h39
8		Prendre à gauche : Les Archipuits	0.1km	
			 Voir la carte	
			173km	01h39
		Arrivée : Loriol-sur-Drôme, Champgrand	173km	01h39
		Hôtels à l'arrivée Voir la carte		

 [Légende](#)



Les directions mentionnées doivent être considérées uniquement comme des indications.

Cet itinéraire tient compte des principaux travaux et fermetures, prévus à la date spécifiée, sur les réseaux majeurs de France, d'Allemagne et d'Italie. Les temps sont indiqués hors pauses, arrêts ou ralentissements liés aux perturbations (trafic, météo...). L'indication des radars fixes (disponible en France) est réalisée en partenariat avec la Sécurité Routière. Pour votre sécurité, respectez les limitations de vitesse, et pensez à vous arrêter toutes les deux heures.

[Consultez les conseils de sécurité.](#)

Ajoutez le site ViaMichelin à vos Favoris : cliquez ici !

[A propos de ViaMichelin.com](#) | [Aide - FAQ](#) | [Notice légale](#) | [Plan du site](#) | [Plugins et extensions](#) | [Contactez-nous](#) | [Espace presse](#)

[Driving directions](#) | [Routenplaner](#) | [Itinerari](#) | [Itinerarios](#)

Itinéraires, cartes et plans, tourisme, hôtels et restaurants en Europe

© Michelin 2001 - 2004