

Résumé de votre itinéraire


[Imprimer](#) | Envoyer par [e-mail](#) | [Ajouter à Mon ViaMichelin](#) |

Départ 26300 Alixan — Gare de Valence TGV

Arrivée 26270 Loriol-sur-Drôme — Champgrand

Date : le 08/10/2006

Votre véhicule : Voiture, Citadine

Itinéraire : Conseillé par Michelin 

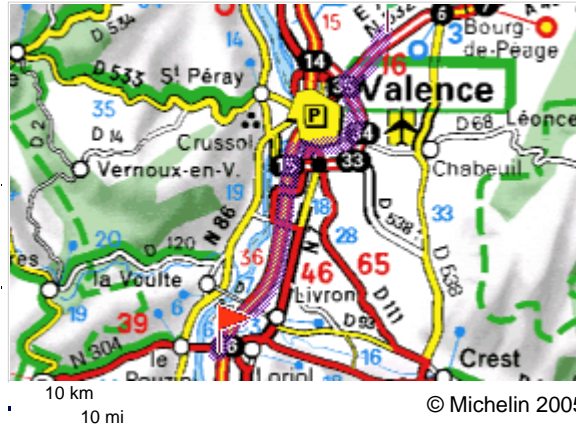
Temps et distance

Temps : **00h23** dont 00h20 sur autoroutesDistance : **37km** dont 35km sur autoroutes

Coût estimé









- Coût péage : 1.40 EUR

- Coût du carburant : 3.46 EUR

Coût total estimé : **4.86 EUR**
[Modifier la recherche](#) | [Itinéraire retour](#)


Votre feuille de route

 [Suivre l'itinéraire sur la grande carte](#)

	Départ : Alixan, Gare de Valence TGV			
1	 N532 E713	Continuer sur : N532 / E713	Voir la carte 6.5km	
2	 N7 E713	A proximité de Valence , continuer sur : N7 / E713	Voir la carte 9.5km	6.5km 00h05
3	 E713	Prendre E713 en direction de :	Voir la carte 1.2km	
		E715 PRIVAS MONTÉLIMAR MARSEILLE LYON		
		Valence Sud : Prise de ticket		16km 00h10
		Suivre la direction :		16km 00h11
		PRIVAS MONTÉLIMAR AVIGNON MARSEILLE		
4	 A7 E15	Continuer sur : A7 / E15	Voir la carte 19km	17km 00h12
		Prendre sortie en direction de :		35km 00h21
		SORTIE 16 PRIVAS LORIOI-SUR-DRÔME LIVRON-SUR-DRÔME LA VOULTE-SUR-RHÔNE		
				35km 00h21

ZONE INDUSTRIELLE LA NÉGOCIALE

			36km	00h21
5	N304	A proximité de Loriol-sur-Drôme , continuer sur : N304	0.3km	
			 Voir la carte	
			36km	00h22
6		Tourner à gauche	0.6km	
			 Voir la carte	
			36km	00h22
7		Prendre à gauche : Chemin Des Archipuits	0.2km	
			 Voir la carte	
			37km	00h23
8		Prendre à gauche : Les Archipuits	0.1km	
			 Voir la carte	
			37km	00h23
		Arrivée : Loriol-sur-Drôme, Champgrand	37km	00h23
		Hôtels à l'arrivée Voir la carte		

 [Légende](#)



Les directions mentionnées doivent être considérées uniquement comme des indications.

Cet itinéraire tient compte des principaux travaux et fermetures, prévus à la date spécifiée, sur les réseaux majeurs de France, d'Allemagne et d'Italie. Les temps sont indiqués hors pauses, arrêts ou ralentissements liés aux perturbations (trafic, météo...). L'indication des radars fixes (disponible en France) est réalisée en partenariat avec la Sécurité Routière. Pour votre sécurité, respectez les limitations de vitesse, et pensez à vous arrêter toutes les deux heures. [Consultez les conseils de sécurité.](#)

[Ajoutez le site ViaMichelin à vos Favoris : cliquez ici !](#)

[A propos de ViaMichelin.com](#) | [Aide - FAQ](#) | [Notice légale](#) | [Plan du site](#) | [Plugins et extensions](#) | [Contactez-nous](#) | [Espace presse](#)

[Driving directions](#) | [Routenplaner](#) | [Itinerari](#) | [Itinerarios](#)

Itinéraires, cartes et plans, tourisme, hôtels et restaurants en Europe
© Michelin 2001 - 2004